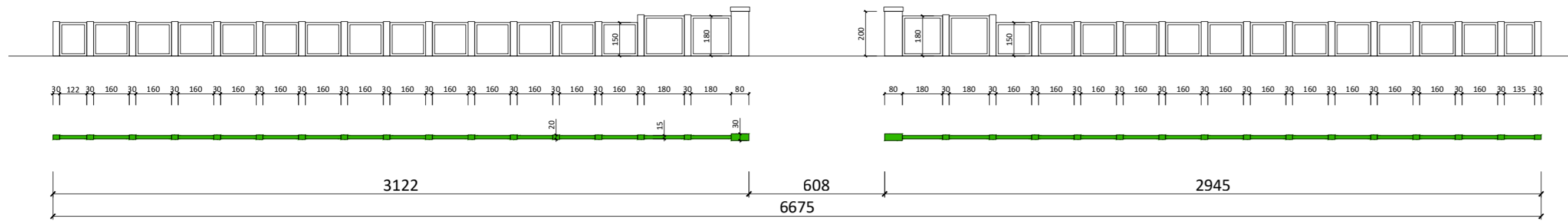
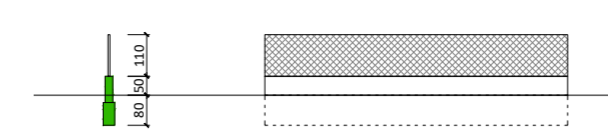


DETAIL EINFRIEDUNGSMAUER STRASSE
SCHALSTEINMAUERWERK 15 cm, PFEILER 30/20 cm



EINFRIEDUNG

MASCHENDRAHTZAUN MIT SOCKEL



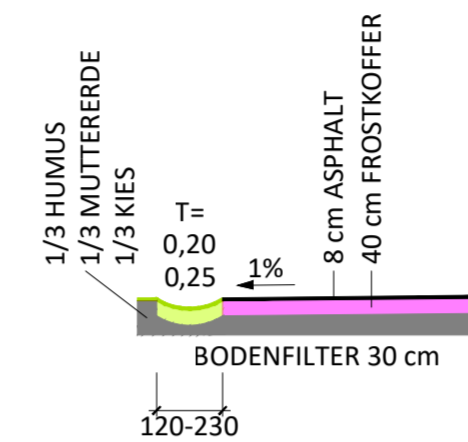
BEBAUTE FLÄCHE

GESAMT	1.701,42 m ²	HAUS 4	
HAUS 1		TOP 10	92,53 m ²
TOP 1	92,53 m ²	TOP 11	90,62 m ²
TOP 2	90,62 m ²	TOP 12	92,53 m ²
TOP 3	92,53 m ²	HAUS 5	
HAUS 2		TOP 4	96,21 m ²
TOP 4	96,21 m ²	TOP 5	94,22 m ²
TOP 5	94,22 m ²	TOP 6	96,21 m ²
TOP 6	96,21 m ²	HAUS 6	
HAUS 3		TOP 7	92,53 m ²
TOP 7	92,53 m ²	TOP 8	90,62 m ²
TOP 8	90,62 m ²	TOP 9	92,53 m ²
TOP 9	92,53 m ²	TOP 13	98,62 m ²
TOP 10	92,53 m ²	TOP 14	96,63 m ²
TOP 11	90,62 m ²	TOP 15	98,62 m ²
TOP 12	92,53 m ²	TOP 16	98,62 m ²
TOP 13	98,62 m ²	TOP 17	96,63 m ²
TOP 14	96,63 m ²	TOP 18	98,62 m ²
TOP 15	98,62 m ²		
TOP 16	98,62 m ²		
TOP 17	96,63 m ²		
TOP 18	98,62 m ²		

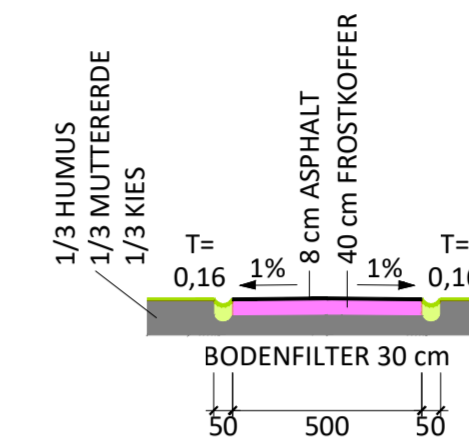
AUFBAU BODENFILTER

pH-Wert	7 - 9	gem. ÖNORM L 1083
Carbonatgehalt (als CaCO ₃)	> 5% Masseanteil	gem. ÖNORM L 1084
Tongehalt	5-10% Masseanteil bez. auf Gesamtmasse	
Humusgehalt	> 1% Masseanteil	gem. ÖNORM L 1080
Sickerwert	1 x 10-4 m/s bis 1 x 10-5 m/s (je nach Dimensionierung)	gem. ÖNORM B 4422-2

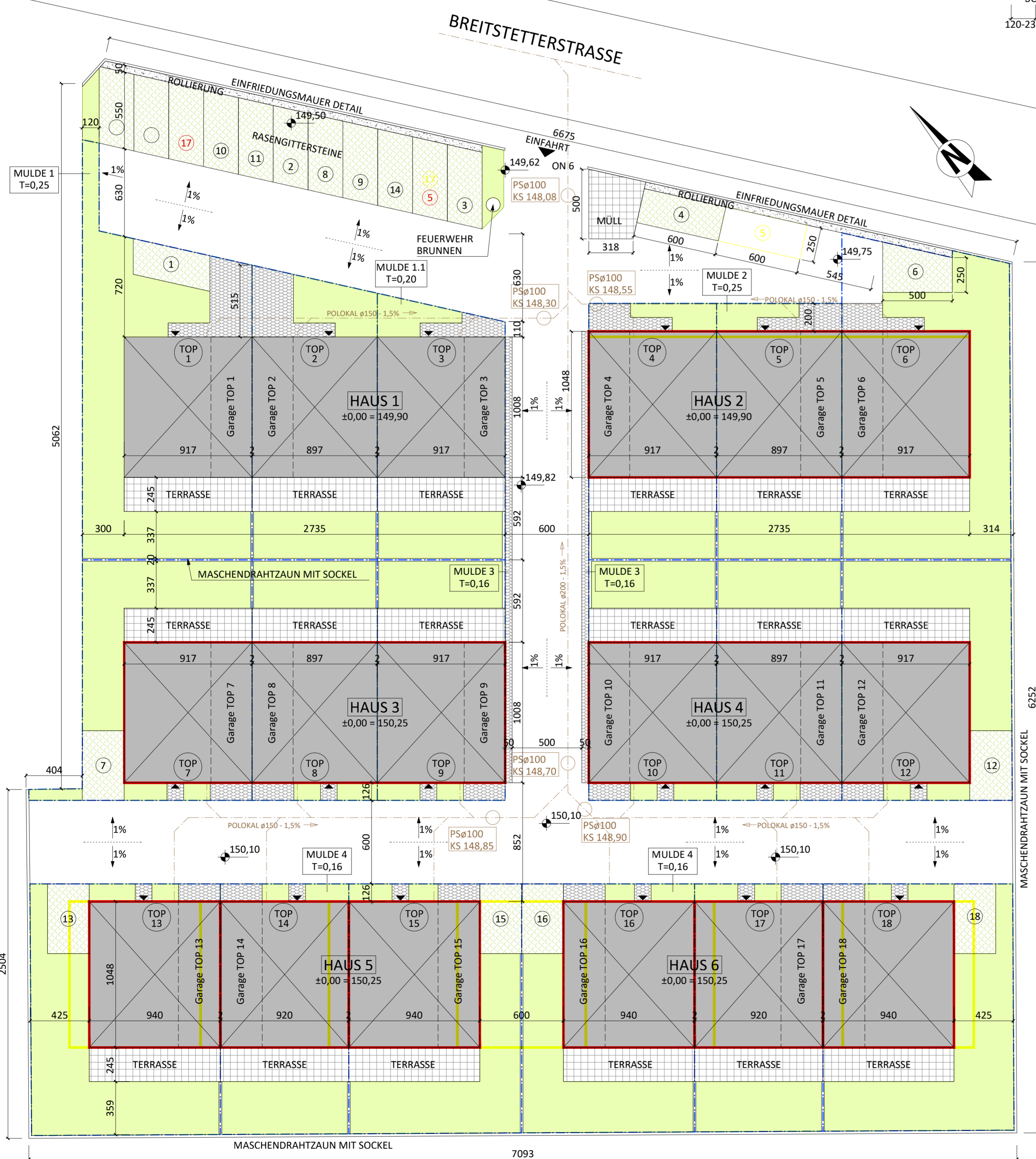
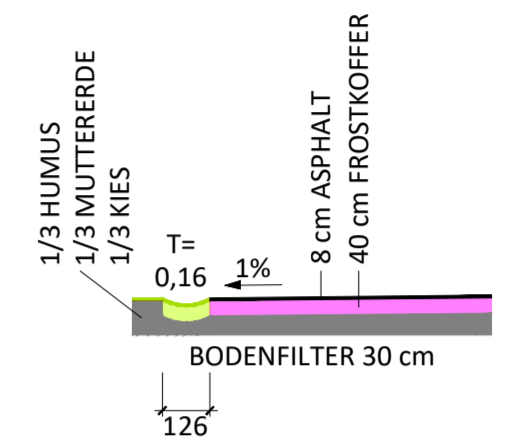
MULDE 1 + 1.1 + 2



MULDE 3



MULDE 4



MITEIGENTÜMER

Bernhard Schreitl 1040 Wien, Schönburgstraße 26/15	
Hermine Schreitl 2223 Martinsdorf, St. Laurent-Straße 23	
Matthias Johannes Kranz 1220 Wien, Rennbahnweg 58/6/37	
Rudolf Kranz 1220 Wien, Quadenstraße 8/5/18	

LEGENDE

BESTAND	LEICHTBAUWEISE
NEU	WÄRMEDÄMMUNG
ABBRUCH	BETON
	HOLZ

EINGANGSDATUM		PARIE
GRUNDSTÜCKSNUMMER	108 - 109 - 603/1 - 603/2 - 604	
EINLAGEZAHL	241	
KATASTRALGEMEINDE	06211 LEOPOLDSDORF	

BAUVORHABEN
ERRICHTUNG EINER REIHENHAUANLAGE
MIT 18 WOHN EINHEITEN UND 20 PKW ABSTELLPLÄTZEN
2285 Leopoldsdorf, Breitstetter Straße 6

AUSWECHSLUNGSPLAN

PLANINHALT LAGEPLAN, EINFRIEDUNG	MASSTAB 1:200	PLANNUMMER 15WL-E01 Rev:A
BAUWERBER WPL WOHN PARK LEOPOLDSDORF GMBH 2285 Leopoldsdorf, Breitstetter Straße 12	GRUNDEIGENTÜMER WPL WOHN PARK LEOPOLDSDORF GMBH 2285 Leopoldsdorf, Breitstetter Straße 12 und Miteigentümer	
PLANVERFASSER		
BEHÖRDE	BAUFÜHRER	
DATUM	01.03.2017	GEZ. HH

DIESER PLAN IST NACH § 2 UND 3 URHG. URHEBERRECHTLICH GESCHÜTZT. DER PLANVERFASSER BEHÄLT SICH SÄMTLICHE RECHTE AM PLANINHALT VOR. JEDE, AUCH AUSZUGSWEISE VERVIELFÄLTIGUNG, BEARBEITUNG, ÄNDERUNG, ODER VERBREITUNG SOWIE DIE AUSFÜHRUNG ODER NACHAHMUNG IST OHNE SCHRIFTLICHE ERLAUBNIS DES PLANVERFASSERS UNTERSAGT.